
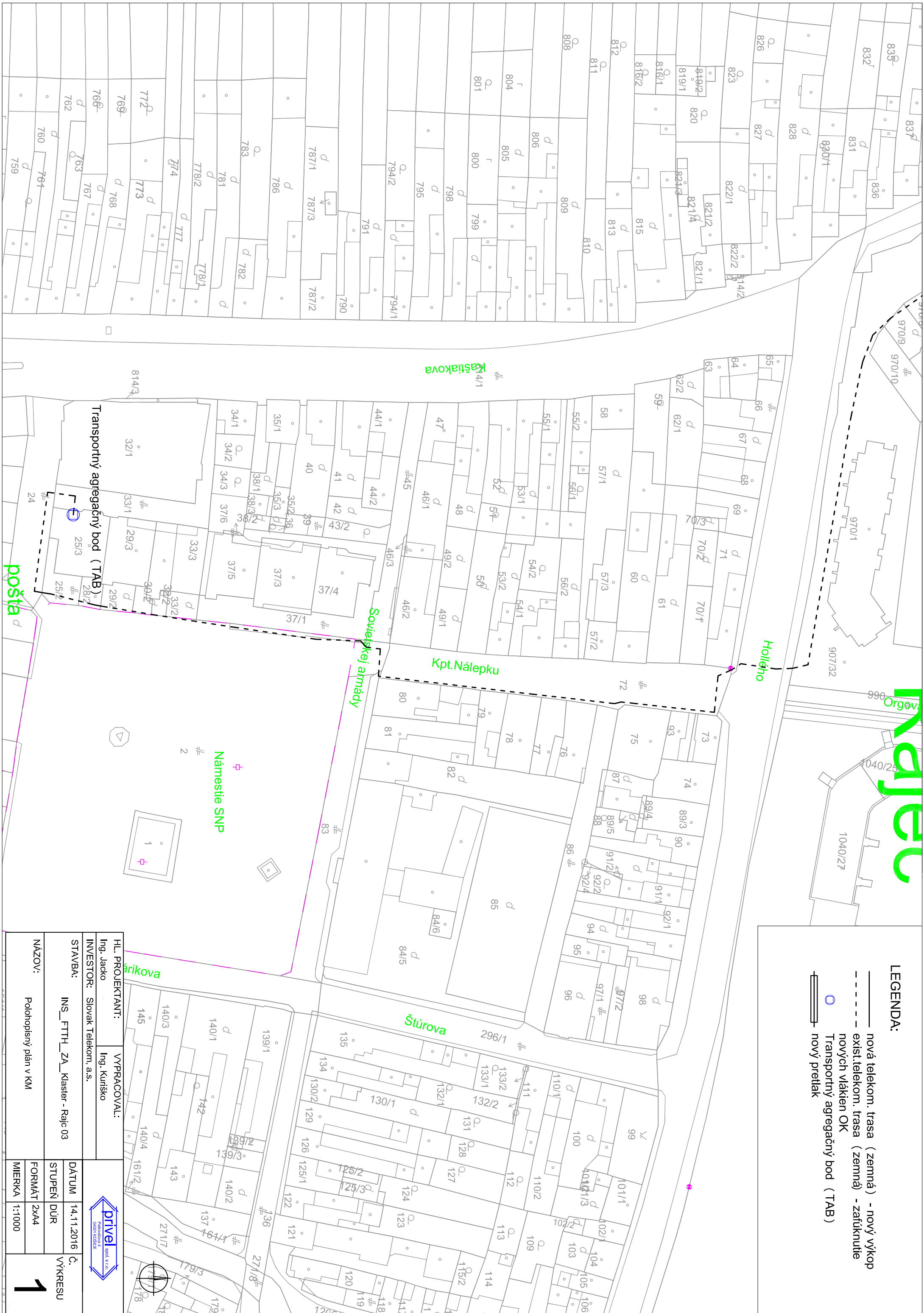


HL. PROJEKTANT: Ing. Jacko	VYPRACOVAL: Ing. Kuriško		
INVESTOR: Slovak Telekom, a.s.			
STAVBA: INS_FTTH_ZA_Klaster - Rajc 03	DÁTUM 17.10.2016	Č. VÝKRESU	0
NÁZOV: Polohopisný plán v KM	STUPEŇ DŮR	FORMÁT 3xA4	
	MIERKA 1:10 000		

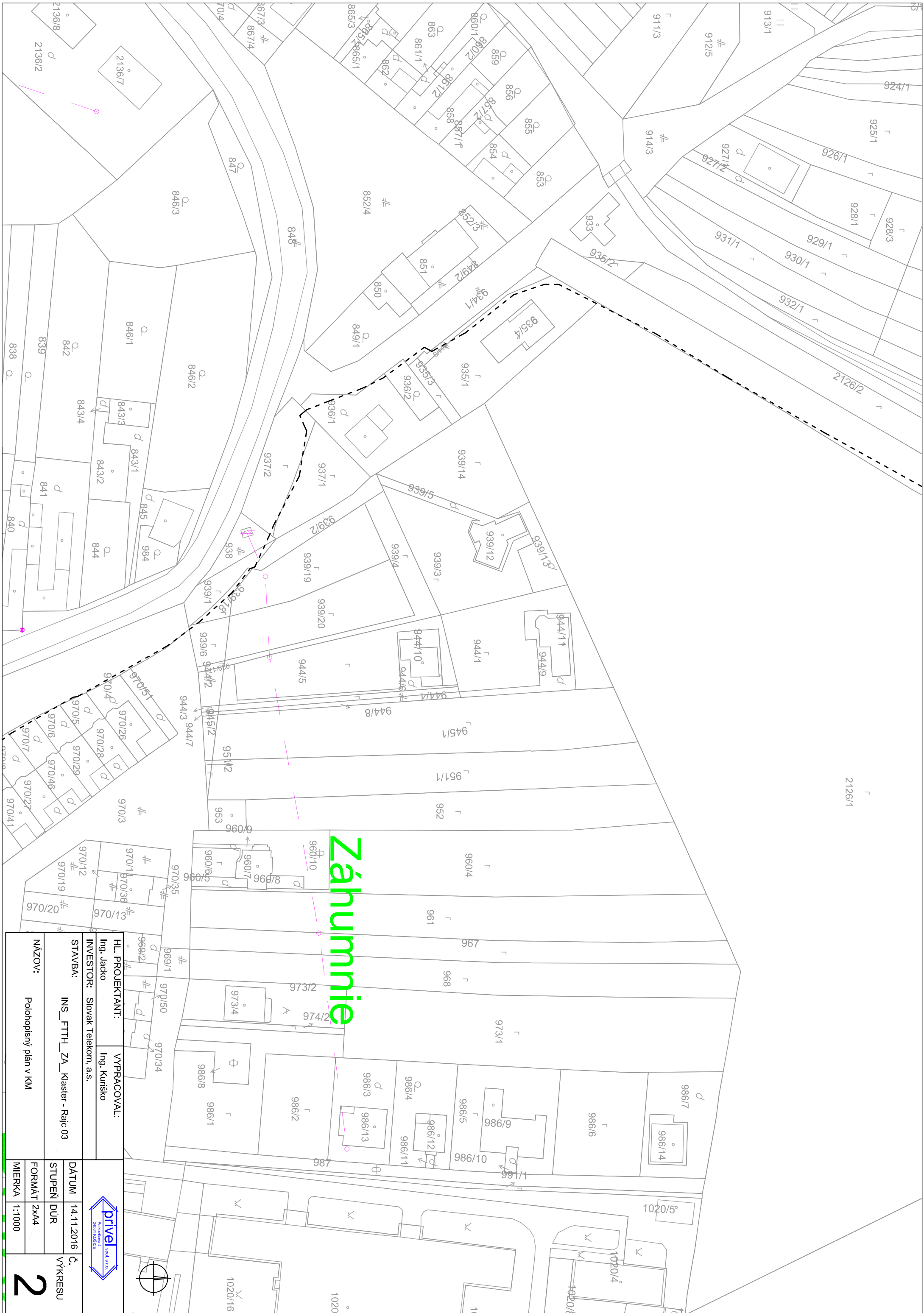


LEGENDA:

- nová telekom. trasa (zemná) - nový výkop
- - - exist. telekom. trasa (zemná) - zaříknutie
- nových vlákién OK
- Transportný agregacný bod (TAB)
- ▬ nový prelak

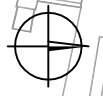
HL. PROJEKTANT: Ing. Jasco		VYPRACOVAL: Ing. Kuriško	
INVESTOR: Slovak Telekom, a.s.			
STAVBA: INS_FTTH_ZA_Klaster - Rajc 03		DÁTUM: 14.11.2016	Č. VÝKRESU:
NÁZOV: Podhopsný plán v KM		STUPEN DÚR: FORMÁT 2xA4	MIERKA: 1:1000
		1	

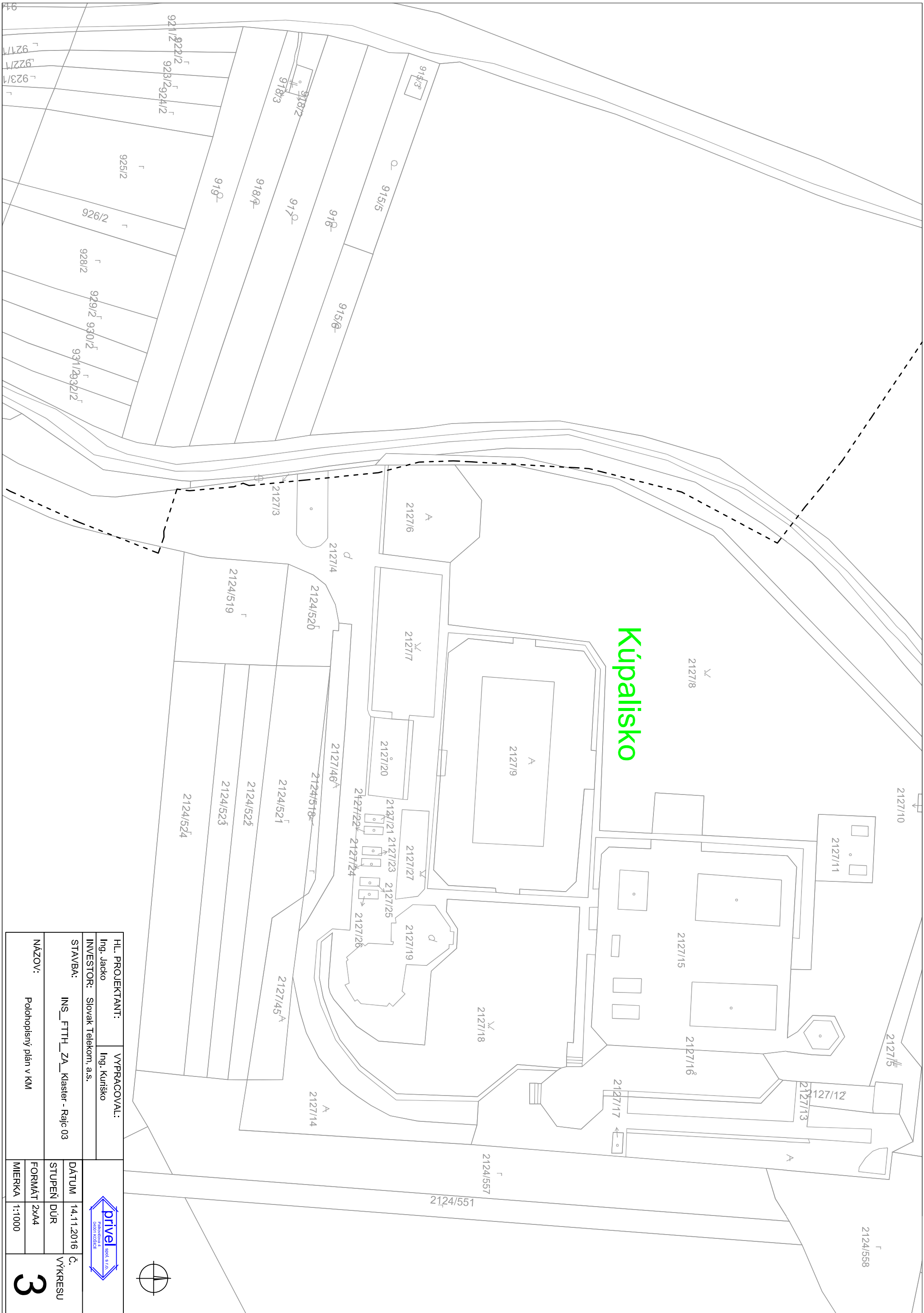




Záhumnie

HL. PROJEKTANT:		VYPRACOVAL:	
Ing. Jacek		Ing. Kuriško	
INVESTOR: Slovák Telekom, a.s.			
STAVBA:		DÁTUM	
INS_FTTH_ZA_Klaster - Rajc 03		14.11.2016	
NÁZOV:		STUPEN	
Poldhopsný plán v KM		DÜR	
		FORMÁT 2xA4	
		MIERKA 1:1000	
			Č. VYKRESU
			2






Kúpalisko

HL. PROJEKTANT:		VYPRACOVAL:	
Ing. Jasco		Ing. Kuriško	
INVESTOR: Slovak Telekom, a.s.			
STAVBA:		INS_FTTH_ZA_Klaster - Rajc 03	
NAZOV:		Podhopsný plán v KM	
DÁTUM	14.11.2016	Č.	VYKRESU
STUPEN	DŮR	FORMÁT	2xA4
MIERKA	1:1000		
			3



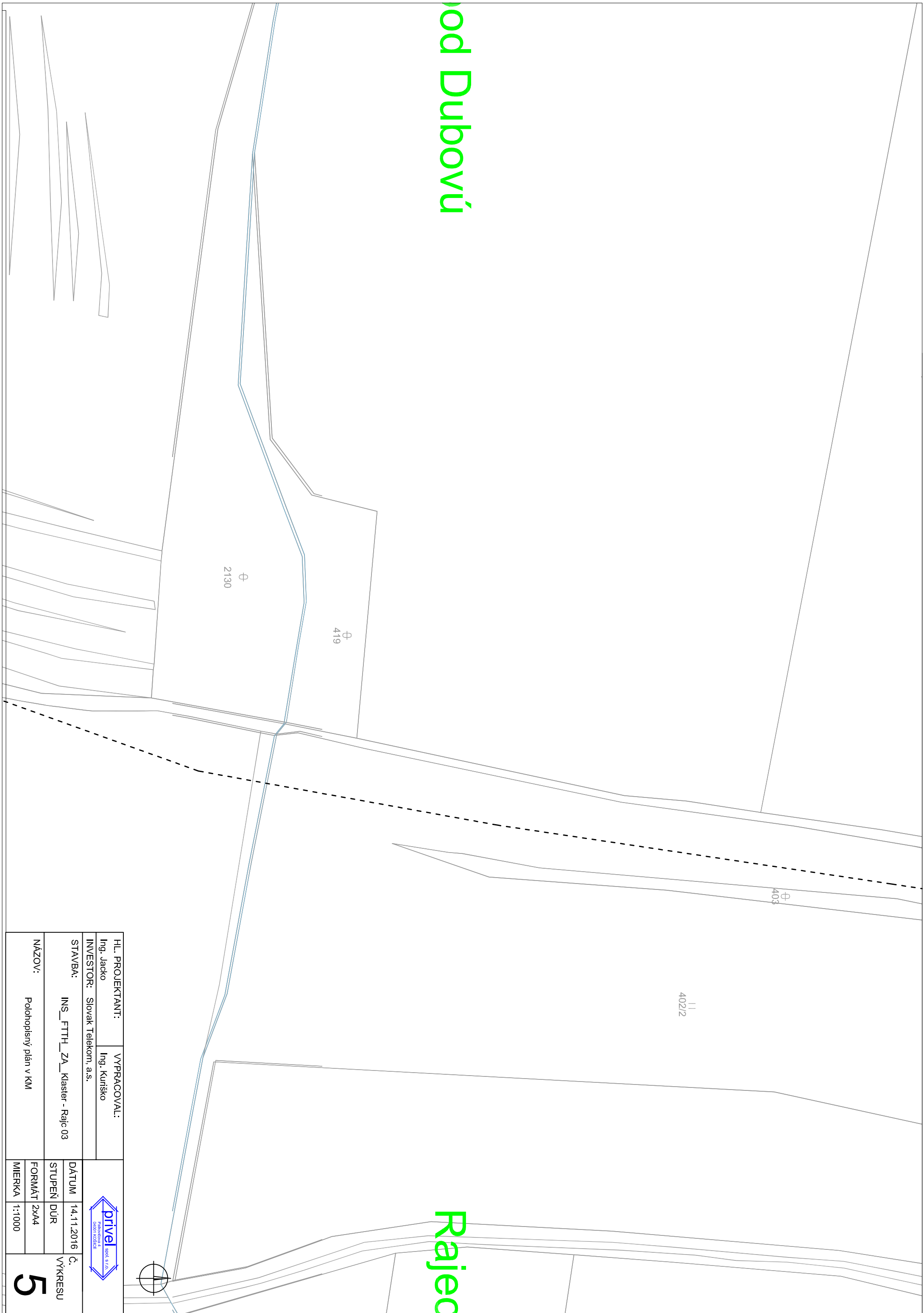


HL. PROJEKTANT:		VYPRACOVAL:	
Ing. Jacek		Ing. Kuriško	
INVESTOR: Slovak Telekom, a.s.			
STAVBA:		DÁTUM	
INS_FTTH_ZA_Klaster - Rajc 03		14.11.2016	
NÁZOV:		STUPEN DŮR	
Podhopsný plán v KM		2xA4	
		MIERKA	
		1:1000	
			Č. VYKRESU
			4




Pod Dubovú

Rajec



HL. PROJEKTANT:		VYPRACOVAL:	
Ing. Jacko		Ing. Kuriško	
INVESTOR: Slovák Telekom, a.s.			
STAVBA:		INS_FTTH_ZA_Klaster - Rajec 03	
DÁTUM		14.11.2016	
STUPEN		DÜR	
FORMÁT		2xA4	
MIERKA		1:1000	
NÁZOV: Polohopisný plán v KM			Č. VYKRESU
			5





HL. PROJEKTANT:		VYPRACOVAL:		
Ing. Jacek		Ing. Kuriško		
INVESTOR: Slovak Telekom, a.s.				
STAVBA: INS_FTTH_ZA_Klaster - Rajc 03				
DÁTUM		14.11.2016		Č. VYKRESU
STUPEN		DŮR		
NÁZOV:		FORMÁT		6
Položkový plán v KM		2xA4		
		MIERKA		
		1:1000		



Bližňe


Rajecké lány

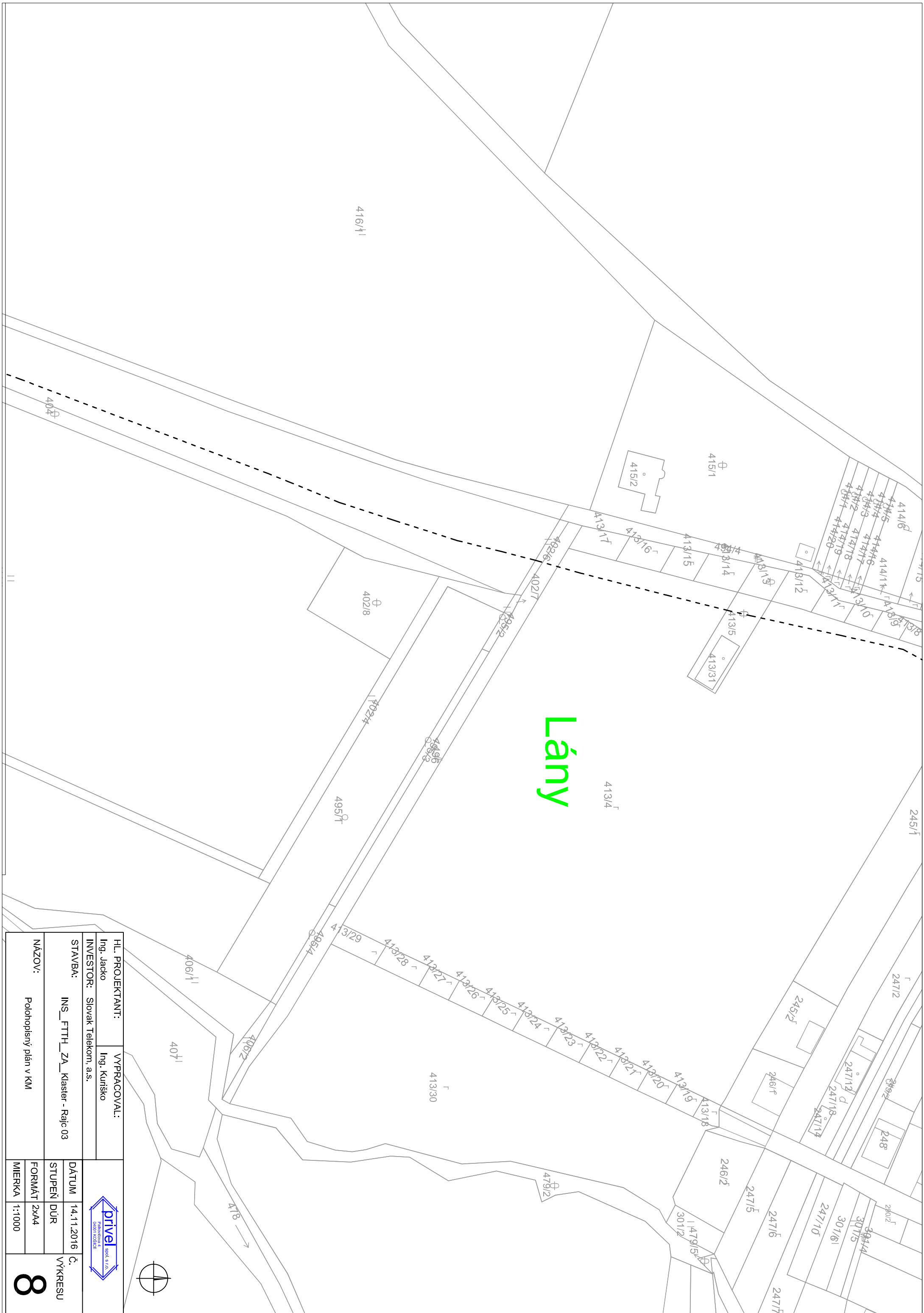
402/3

402/5

404/2



HL. PROJEKTANT:	Ing. Jasco	VYPRACOVAL:	Ing. Kuriško	
INVESTOR:	Slovak Telekom, a.s.	DÁTUM	14.11.2016	
STAVBA:	INS_FTTH_ZA_Klaster - Rajc 03	STUPEN	DÚR	VYKRESU
NÁZOV:	Podhopsný plán v KM	FORMÁT	2xA4	7
		MIERKA	1:1000	



Lány

HL. PROJEKTANT:		VYPRACOVAL:	
Ing. Jacek		Ing. Kuriško	
INVESTOR: Slovak Telekom, a.s.			
STAVBA:		INS_FTTH_ZA_Klaster - Rajc 03	
DÁTUM		14.11.2016	
STUPEN		DŮR	
FORMÁT		2xA4	
MIERKA		1:1000	
NAZOV: Polohopisný plán v KM			Č. VYKRESU
			8



LEGENDA:

- nová telekom. trasa (zemná) - nový výkop
- - - exist. telekom. trasa (zemná) - zatúknutie
- nových vláken OK
- Transportný agregáčny bod (TAB)
- ▬ nový pretlak



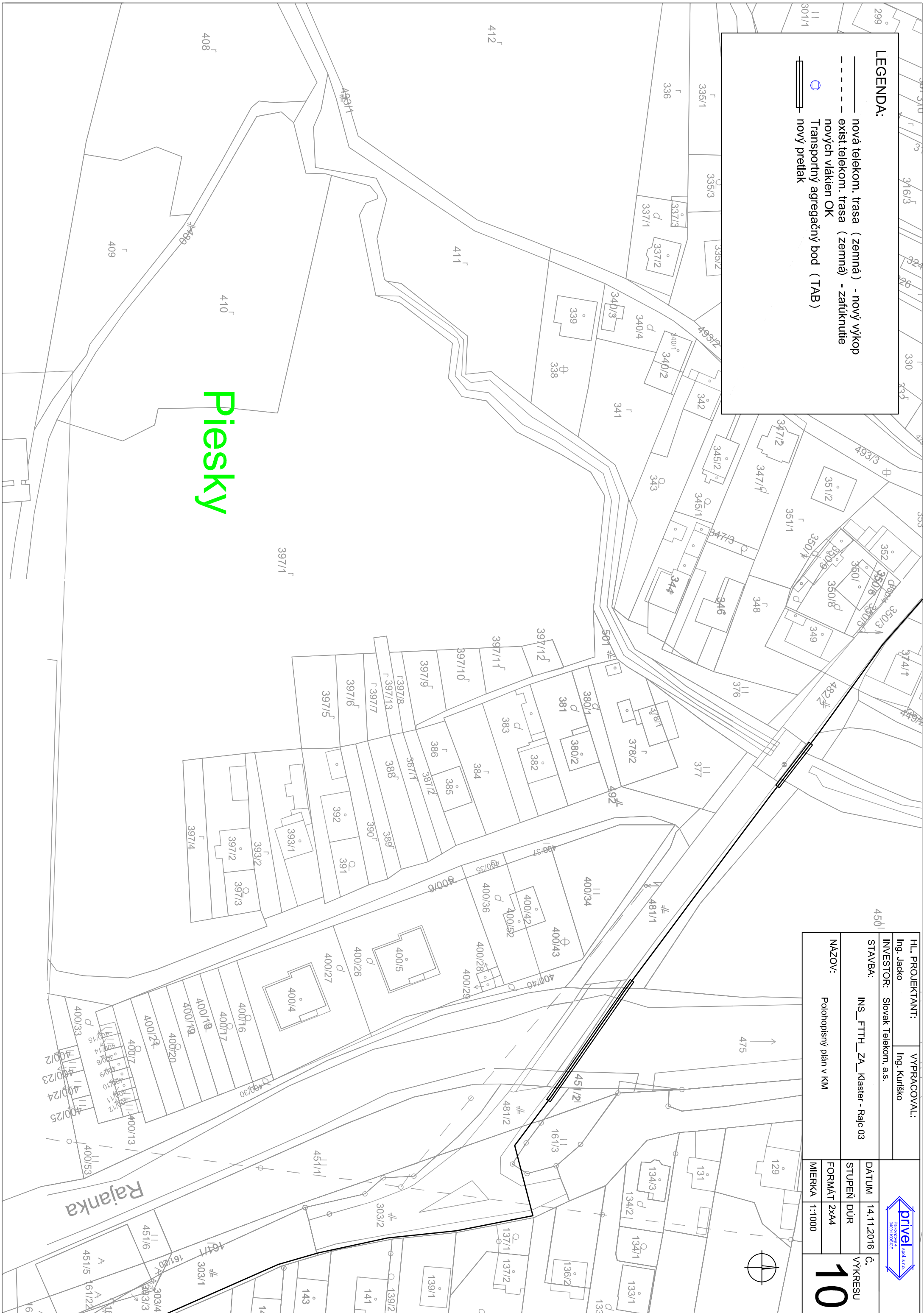
HL. PROJEKTANT: Ing. Jacko	VYPRACOVAL: Ing. Kuriško
INVESTOR: Slovak Telekom. a.s.	
STAVBA: INS_FTTH_ZA_Klasier - Rajc 03	DÁTUM: 14.11.2016
NÁZOV: Polohopsný plán v KM	STUPEŇ DŮR: FORMÁT 2x44
	MIERKA: 1:1000
	Č. VÝKRESU: 9



Skola

LEGENDA:

- nová telekom. trasa (zemná) - nový výkop
- - - exist. telekom. trasa (zemná) - zaľúknutie
- nových vlákieň OK
- Transportný agregáčny bod (TAB)
- ▬ nový pretlak



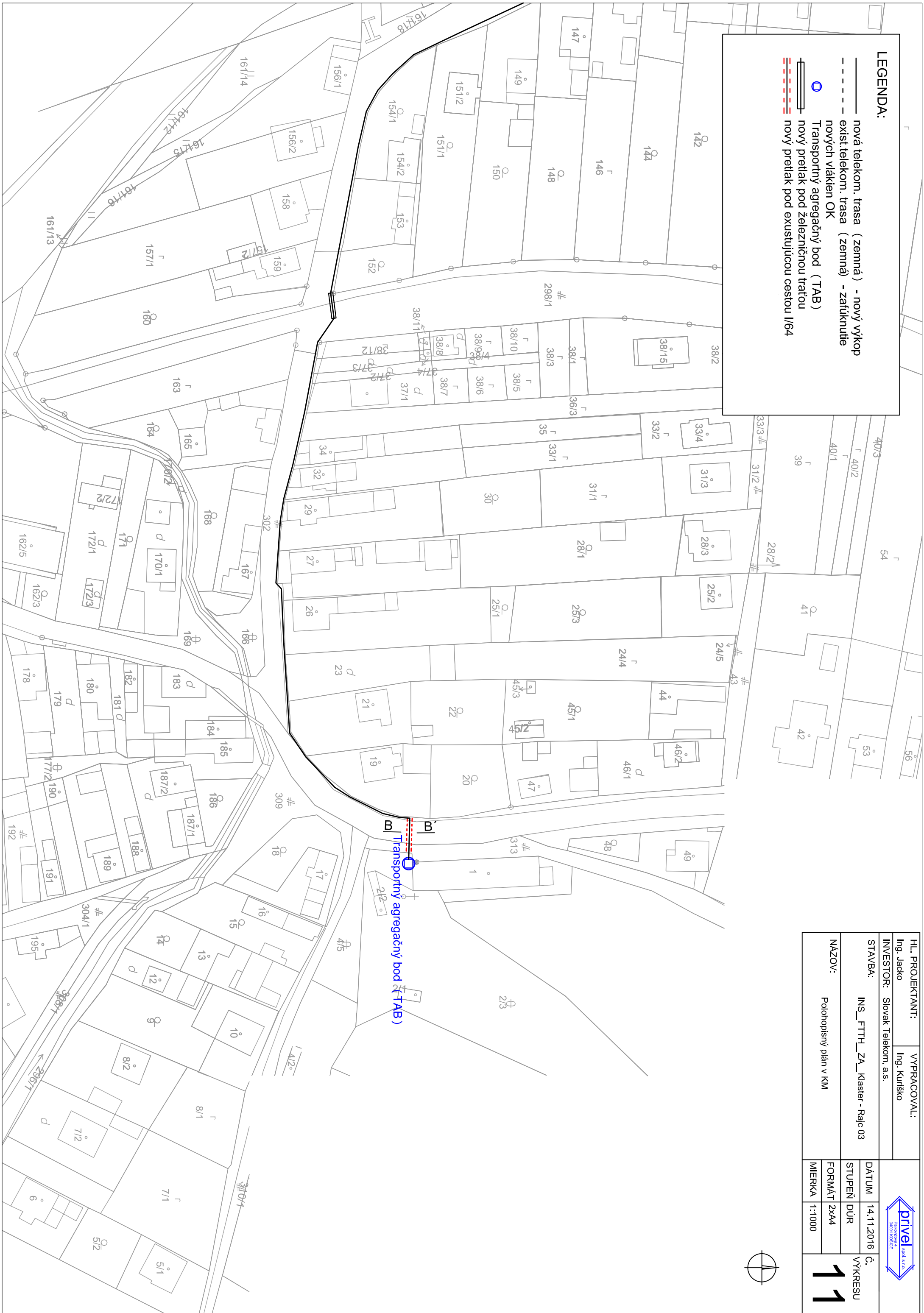
Piesky

HL. PROJEKTANT:	VYPRACOVAV:	Ing. Jacko		Ing. Kuriško	
INVESTOR:	Slovak Telekom, a.s.	INS_FTTH_ZA_Klaster - Rajc 03		DÁTUM	
STAVBA:	INS_FTTH_ZA_Klaster - Rajc 03	FORMÁT 2xA4		DŮR	
NÁZOV:	Polohopisný plán v KM	MIERKA 1:1000		VÝKRESU	
				Č. 10	

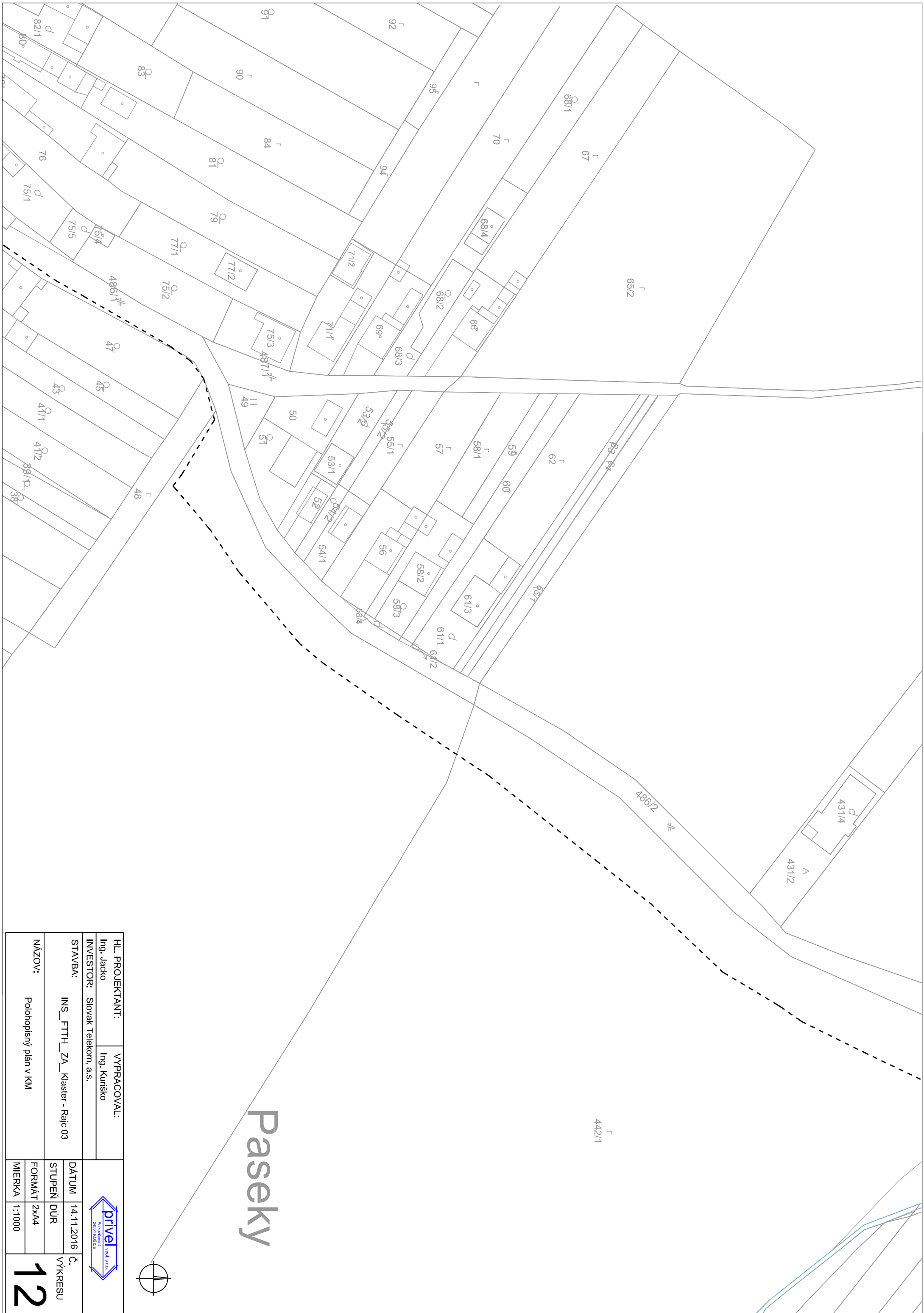
Rajanka

LEGENDA:

- nová telekom. trasa (zemná) - nový výkop
- - - exist. telekom. trasa (zemná) - zatŕknutie
- nových vláknien OK
- Transportný agregáčny bod (TAB)
- ▬ nový prelak pod železničnou traťou
- ▬▬▬ nový prelak pod exisťujúcou cestou II/64



HL. PROJEKTANT: Ing. Jacko		VYPRACOVAL: Ing. Kuriško	
INVESTOR: Slovak Telekom, a.s.		DÁTUM: 14.11.2016	
STAVBA: INS_FTTH_ZA_Klaster - Rajc 03		STUPEŇ DŮR: DŮR	
NÁZOV: Polohopsný plán v KM		FORMÁT: 2xA4	
		MIERKA: 1:1000	
			11

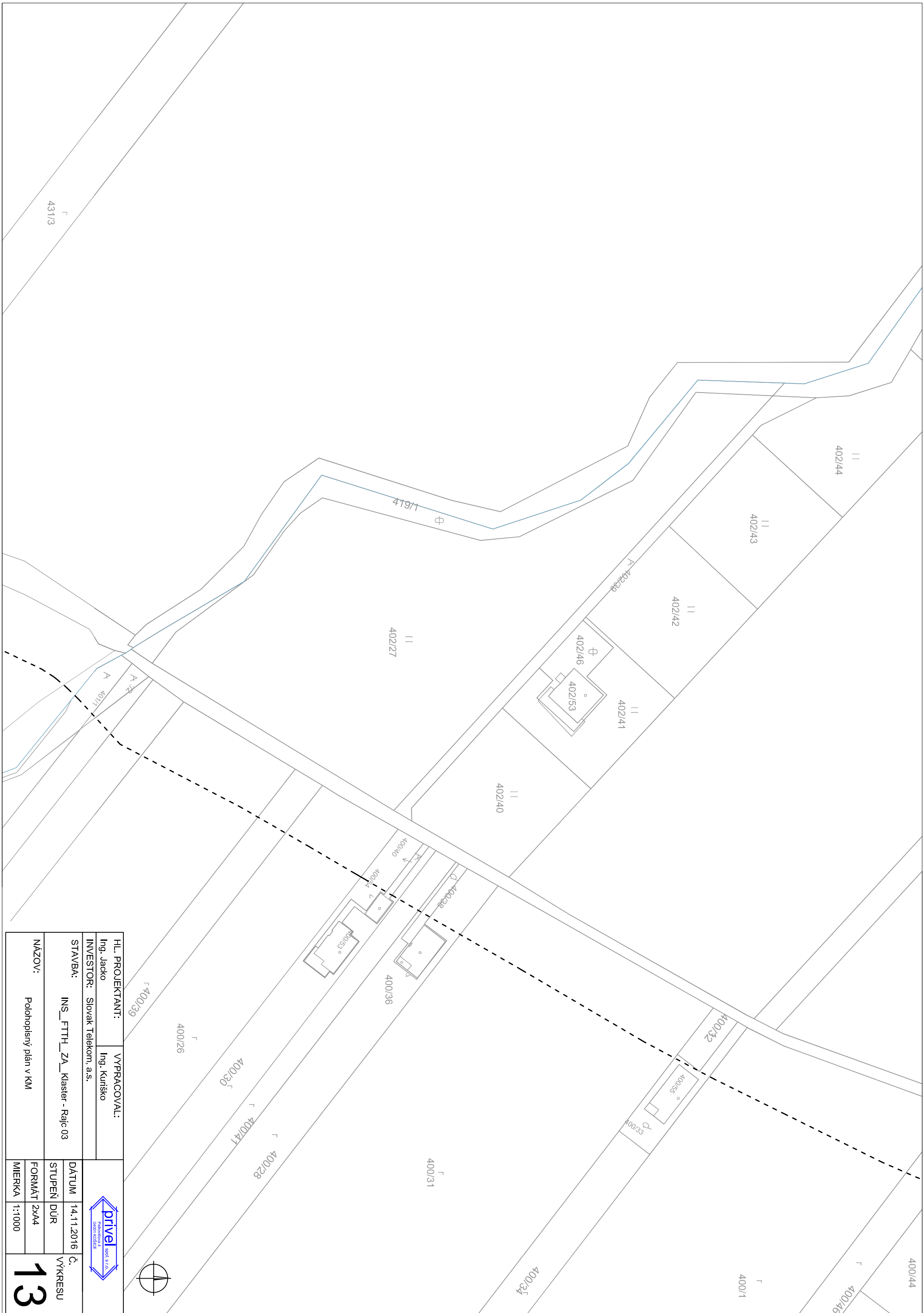



Paseky

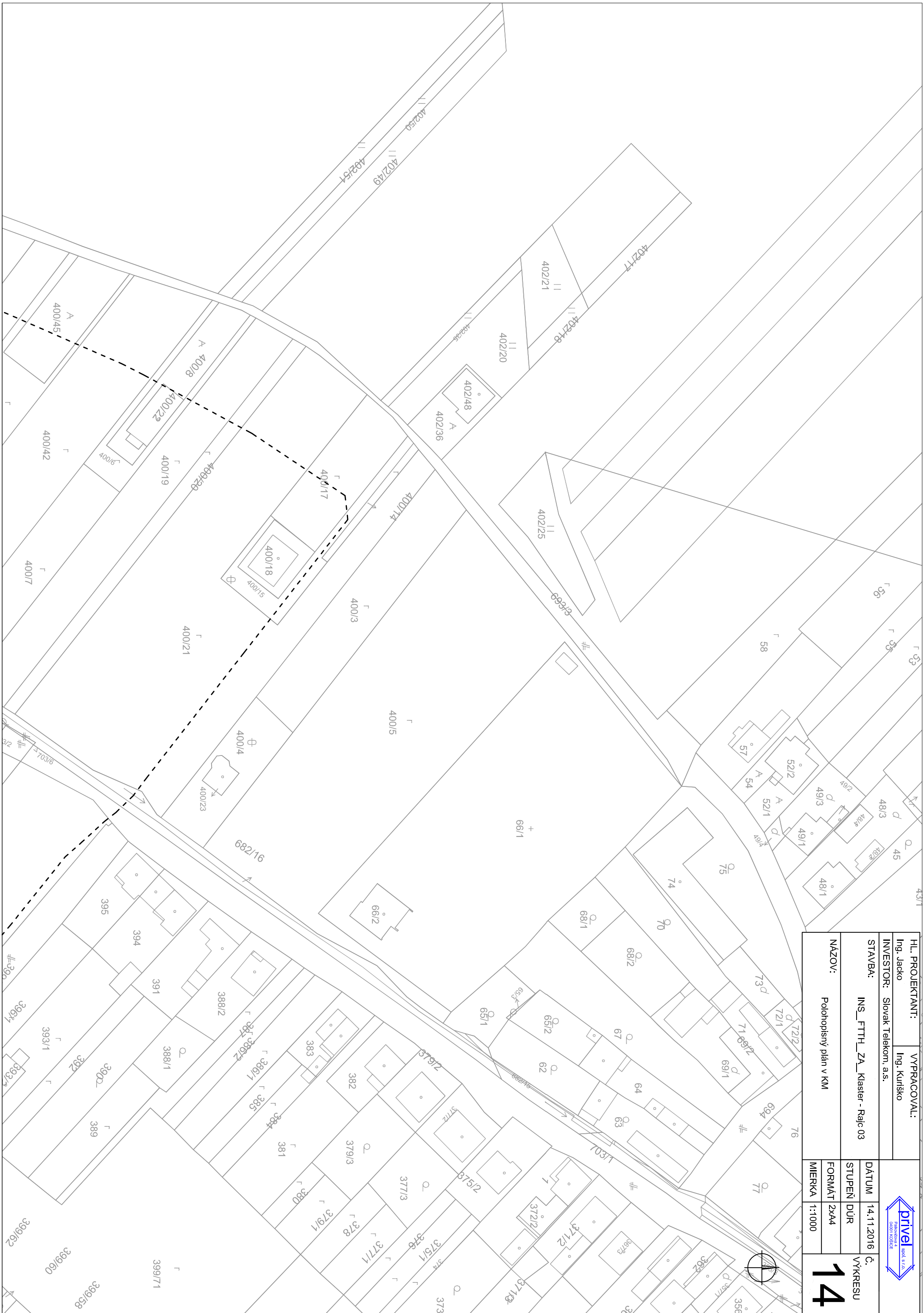
HL. PROJEKTANT:		VYPRACOVAL:	
Ing. Jasco		Ing. Kuriško	
INVESTOR: Slovak Telekom, a.s.			
STAVBA:		INS_FTTH_ZA_Klaster - Rajc 03	
NAZOV: Polohopisný plán v KM			
DÁTUM	14.11.2016	Č.	VYKRESU
STUPEN	DŮR		
FORMÁT	2xA4		
MIERKA	1:1000		



12

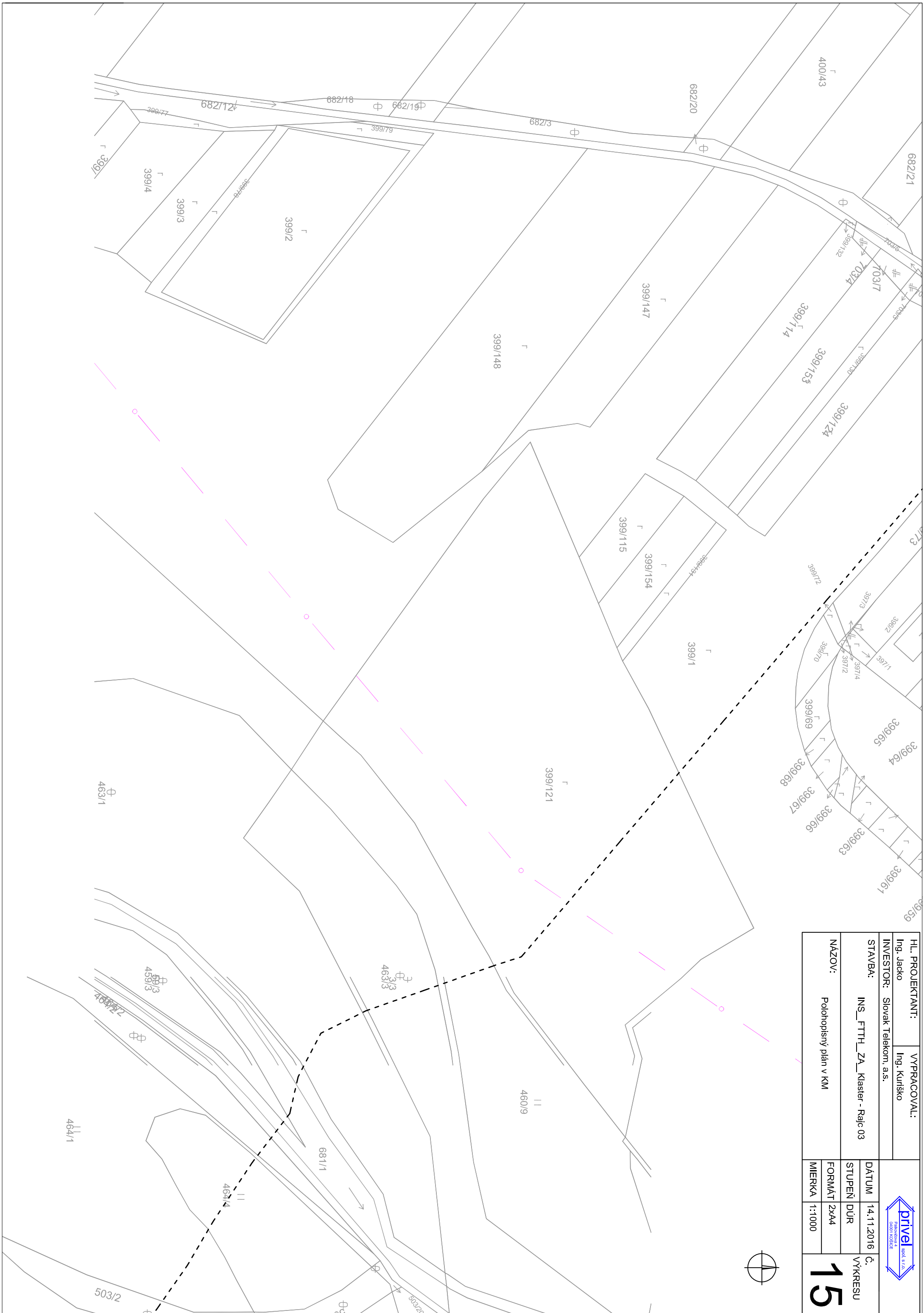


HL. PROJEKTANT: Ing. Jasco		VYPRACOVAL: Ing. Kuriško	
INVESTOR: Slovak Telekom, a.s.		 spol. s r.o. Priborická 4 020 01 KATOVCE	
STAVBA: INS_FTTH_ZA_Klaster - Rajc 03			
DÁTUM 14.11.2016		Č. VYKRESU	
STUPEN DŮR		FORMÁT 2xA4	
NÁZOV: Podrobný plán v KM		MIERKA 1:1000	
		13	



HL. PROJEKTANT:		VYPRACOVAL:	
Ing. Jacko		Ing. Kuriško	
INVESTOR: Slovak Telekom. a.s.			
STAVBA:	INS_FTTH_ZA_Klaster - Rajc 03	DÁTUM	14.11.2016
NÁZOV:	Polohopisný plán v KM	STUPEŇ	DŮR
		FORMÁT	2xA4
		MIERKA	1:1000
			Č. VÝKRESU
			14





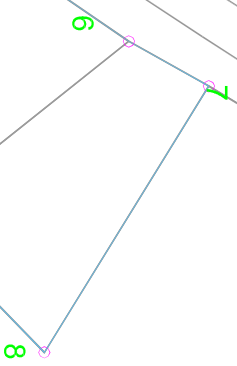
HL. PROJEKTANT:		VYPRACOVAL:	
Ing. Jacko		Ing. Kuriško	
INVESTOR: Slovak Telekom, a.s.			
STAVBA:	INS_FTTH_ZA_Klaster - Rajc 03	DÁTUM	14.11.2016
		STUPEŇ DŮR	
NÁZOV:	Polohopisný plán v KM	FORMÁT	2xA4
		MIERKA	1:1000
			Č. VÝKRESU
			15


469/1

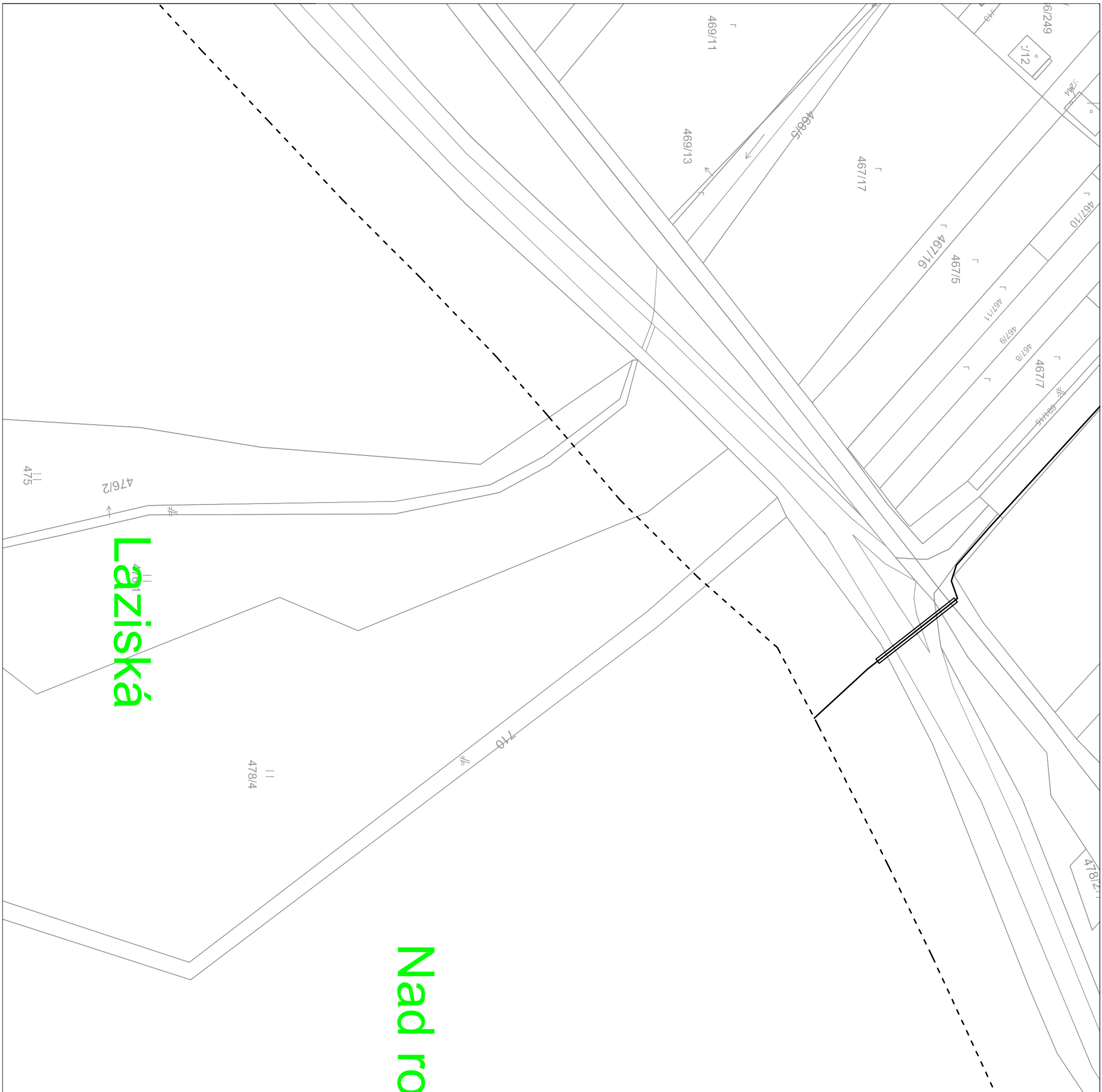
Záhradky

470

Nadjeľšie



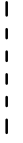




HL. PROJEKTANT:	Ing. Jacek	VYPRACOVAL:	Ing. Kuriško	
INVESTOR:	Slovak Telekom, a.s.	STAVBA:	INS_FTTH_ZA_Klaster - Rajc 03	
DÁTUM	14.11.2016	Č.	VYKRESU	
STUPEN	DŮR	FORMÁT	2xA4	
MIERKA	1:1000	NÁZOV:	Polohopisný plán v KM	16



Laziská

Nad ro

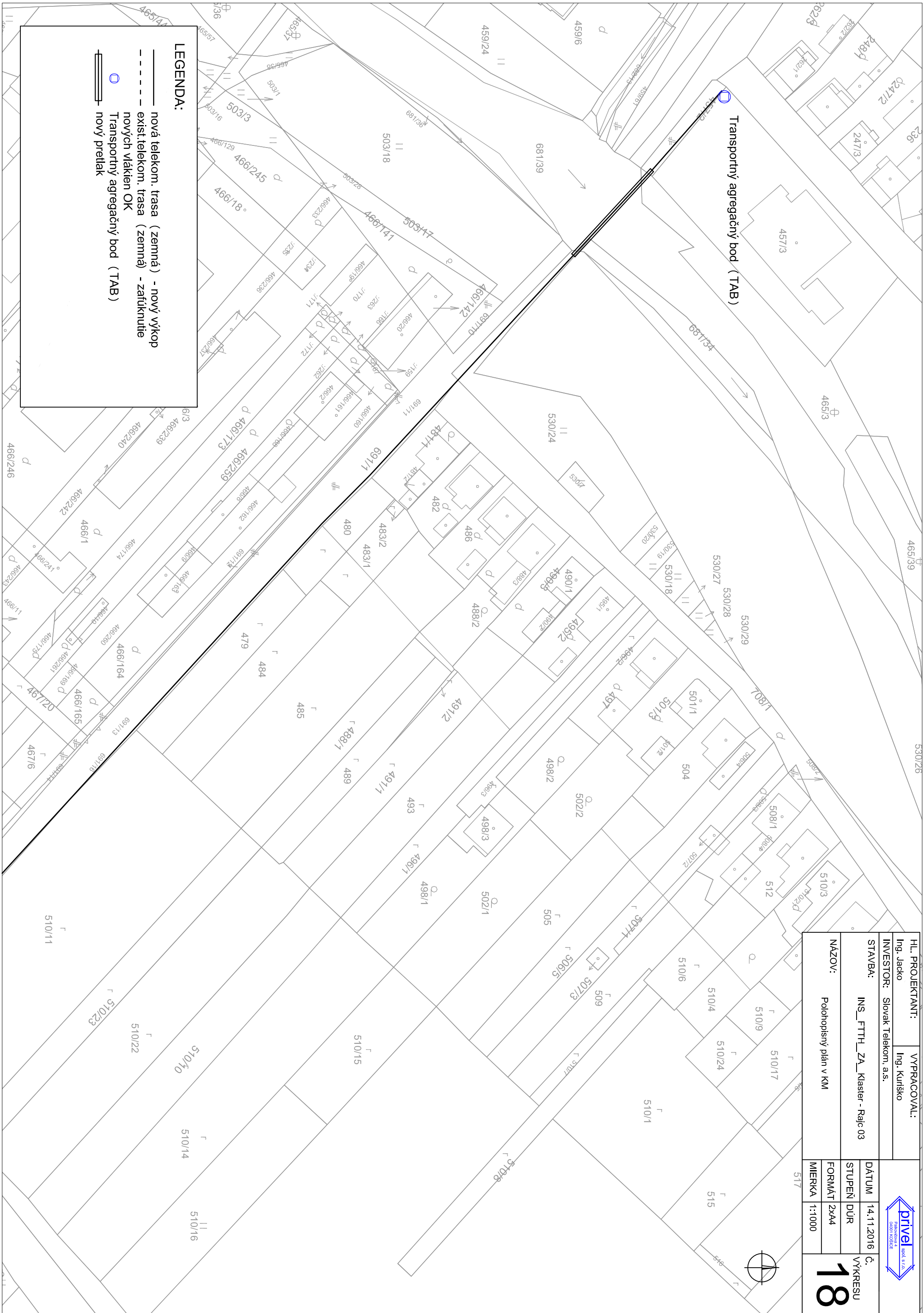
LEGENDA:

-  nová telekom. trasa (zemná) - nový výkop
-  exist. telekom. trasa (zemná) - zaříknúte
-  nových vlákién OK
-  Transportný agregáčny bod (TAB)
-  nový pretlak



HL. PROJEKTANT:	VYPRACOVAL:		
Ing. Jacko	Ing. Kuriško		
INVESTOR:	Slovak Telekom, a.s.		
STAVBA:	INS_FTTH_ZA_Klaster - Rajc 03	DÁTUM	14.11.2016
		STUPEN	DÚR
NÁZOV:	Podhopsný plán v KM	FORMÁT	2xA4
		MIERKA	1:1000
			Č. VYKRESU
			17





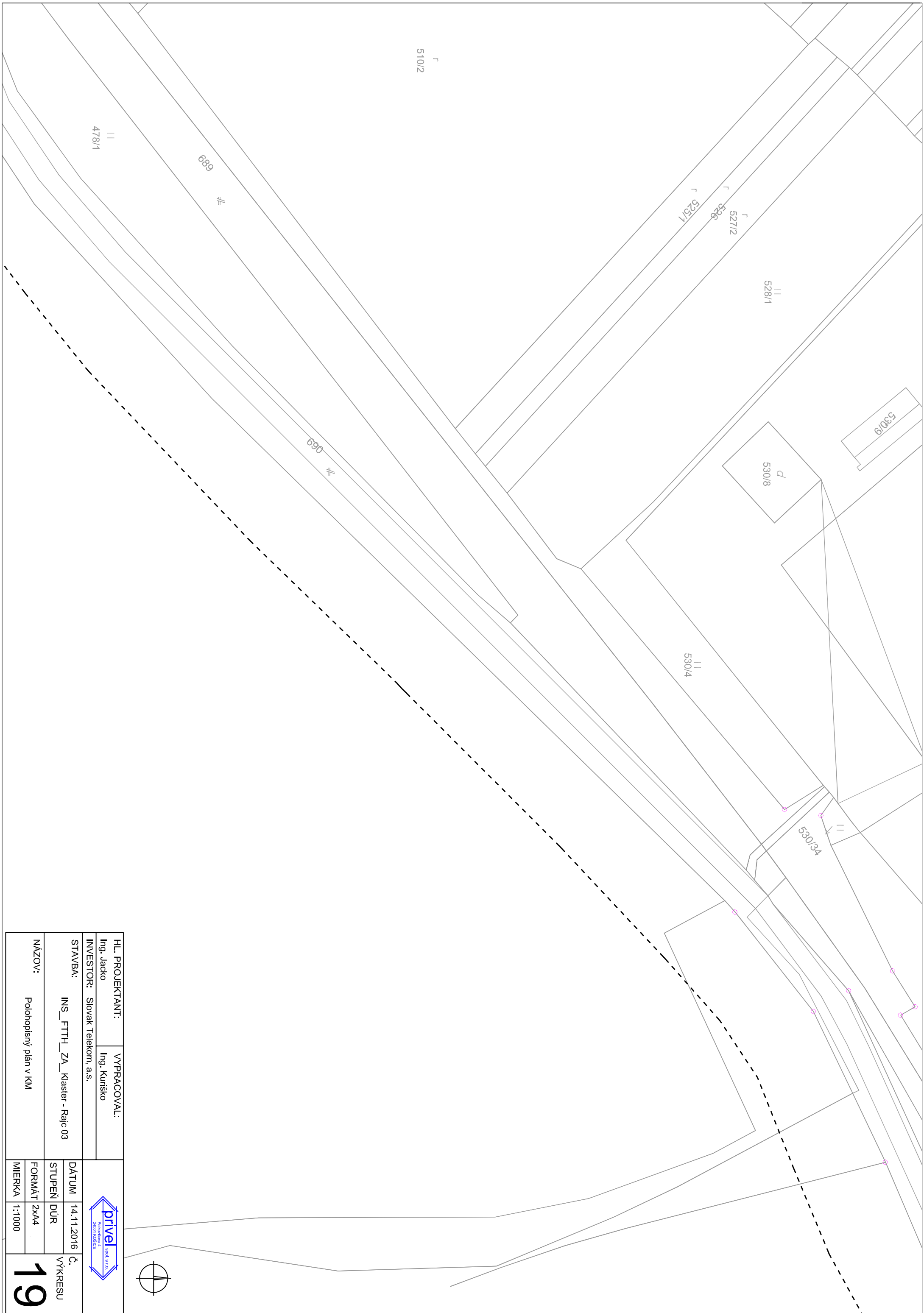
LEGENDA:

- nová telekom. trasa (zemná) - nový výkop
- - - exist. telekom. trasa (zemná) - zaľúčenie
- nových vláken OK
- Transportný agregáčny bod (TAB)
- ▬ nový pretlak

Transportný agregáčny bod (TAB)

HL. PROJEKTANT:		VYPRACOVAL:	
Ing. Jacko		Ing. Kuriško	
INVESTOR: Slovak Telekom, a.s.			
STAVBA:	INS_FTTH_ZA_Klaster - Rajc 03	DÁTUM	14.11.2016
NÁZOV:	Polohopisný plán v KM	STUPEŇ	DŮR
		FORMÁT	2x44
		MIERKA	1:1000
			Č. VÝKRESU
			18





||
478/1

689
#

690
#

r
510/2

r
527/2
r
528
r
525/1

||
528/1

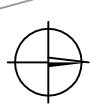
d
530/8

530/9

||
530/4

||
530/34

HL. PROJEKTANT:		VYPRACOVAL:	
Ing. Jacko		Ing. Kuriško	
INVESTOR: Slovak Telekom, a.s.			
STAVBA:		DÁTUM	
INS_FTTH_ZA_Klaster - Rajc 03		14.11.2016	
NÁZOV:		STUPEN	
Položopisný plán v KM		DŮR	
		FORMÁT	
		2xA4	
		MIERKA	
		1:1000	
			Č. VYKRESU
			19



Peškova

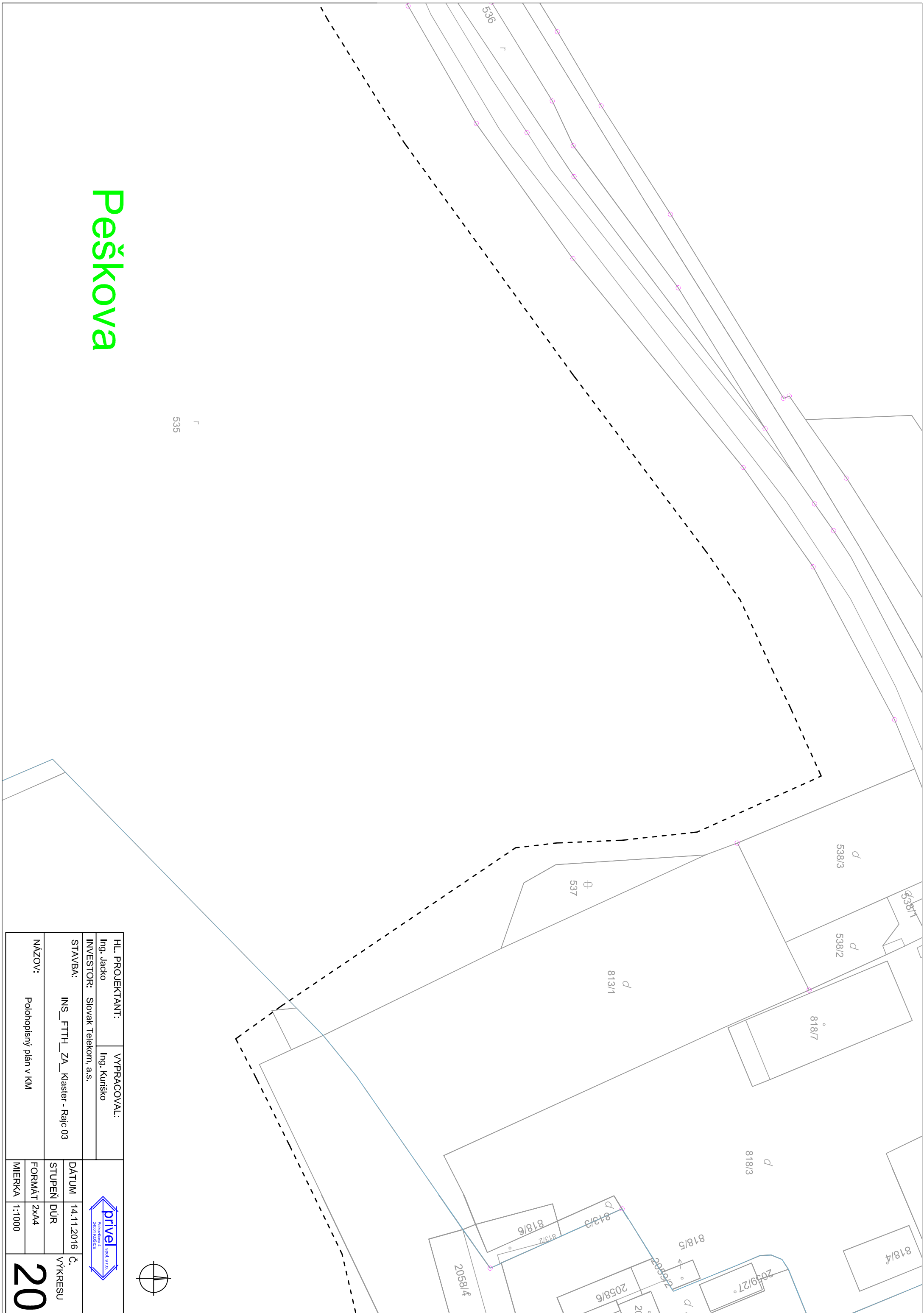
535



HL. PROJEKTANT:	Ing. Jacek	VYPRACOVAL:	Ing. Kuriško
INVESTOR:	Slovak Telekom, a.s.	DÁTUM:	14.11.2016
STAVBA:	INS_FTTH_ZA_Klaster - Rajc 03	STUPEN DÚR:	Č. VYKRESU
NÁZOV:	Podrobný plán v KM	FORMÁT:	2xA4
		MIERKA:	1:1000



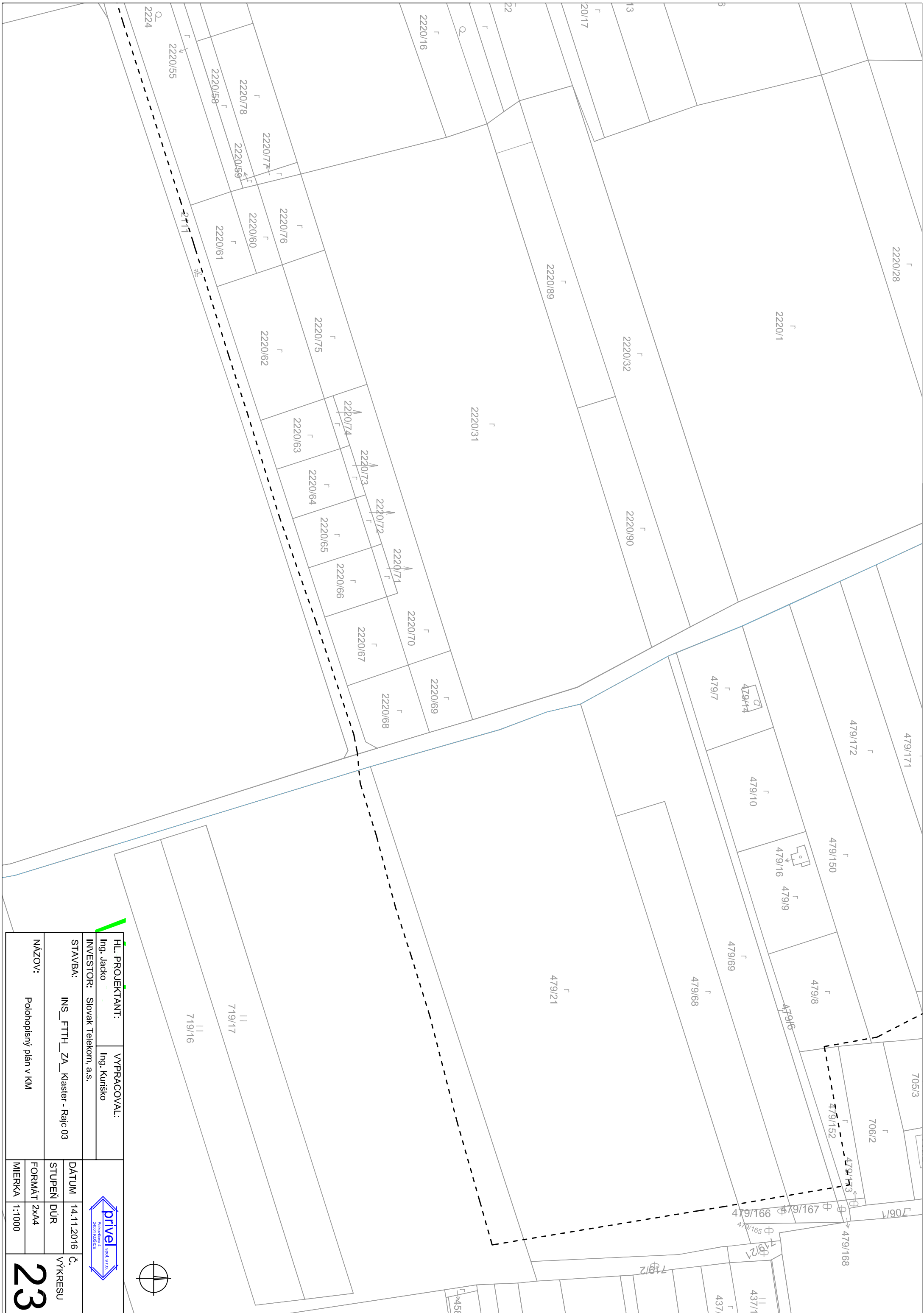
20






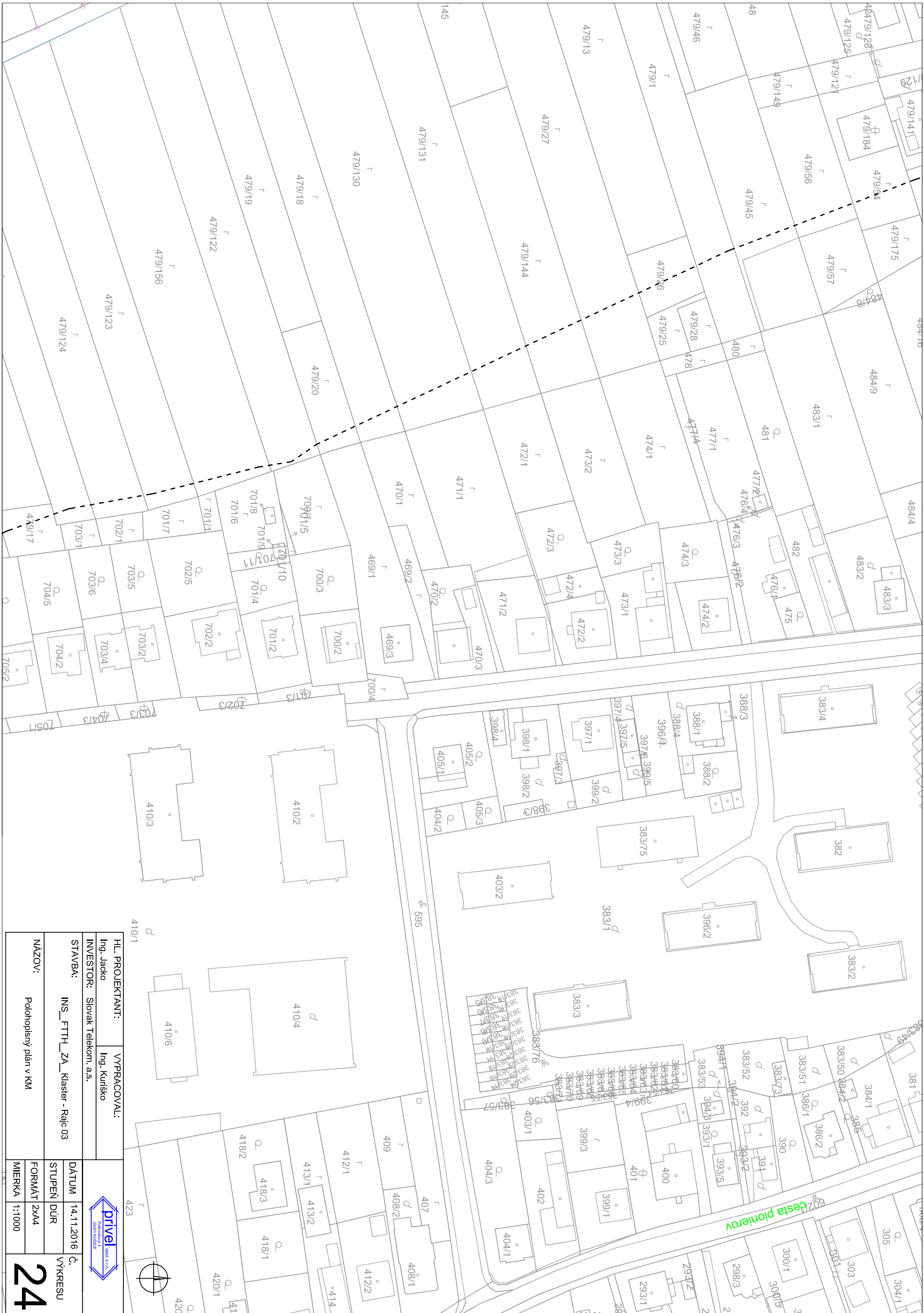
HL. PROJEKTANT:		VYPRACOVAL:	
Ing. Jasco		Ing. Kuriško	
INVESTOR: Slovák Telekom, a.s.			
STAVBA:	INS_FTTH_ZA_Klaster - Rajc 03	DÁTUM:	14.11.2016
NAZOV:	Podhopsný plán v KM	STUPEN DÚR:	FORMÁT 2xA4
		MIERKA:	1:1000
		Č. VYKRESU	
		22	





HL. PROJEKTANT: Ing. Jasco		VYPRACOVAL: Ing. Kuriško	
INVESTOR: Slovak Telekom, a.s.		 <small>Prírodná spoločnosť s ručnosťou</small>	
STAVBA: INS_FTTH_ZA_Klaster - Rajc 03			
NAZOV: Položopisný plán v KM		DÁTUM: 14.11.2016	Č. VÝKRESU: 23
		STUPEN: DŮR	
		FORMÁT: 2xA4	
		MIERKA: 1:1000	

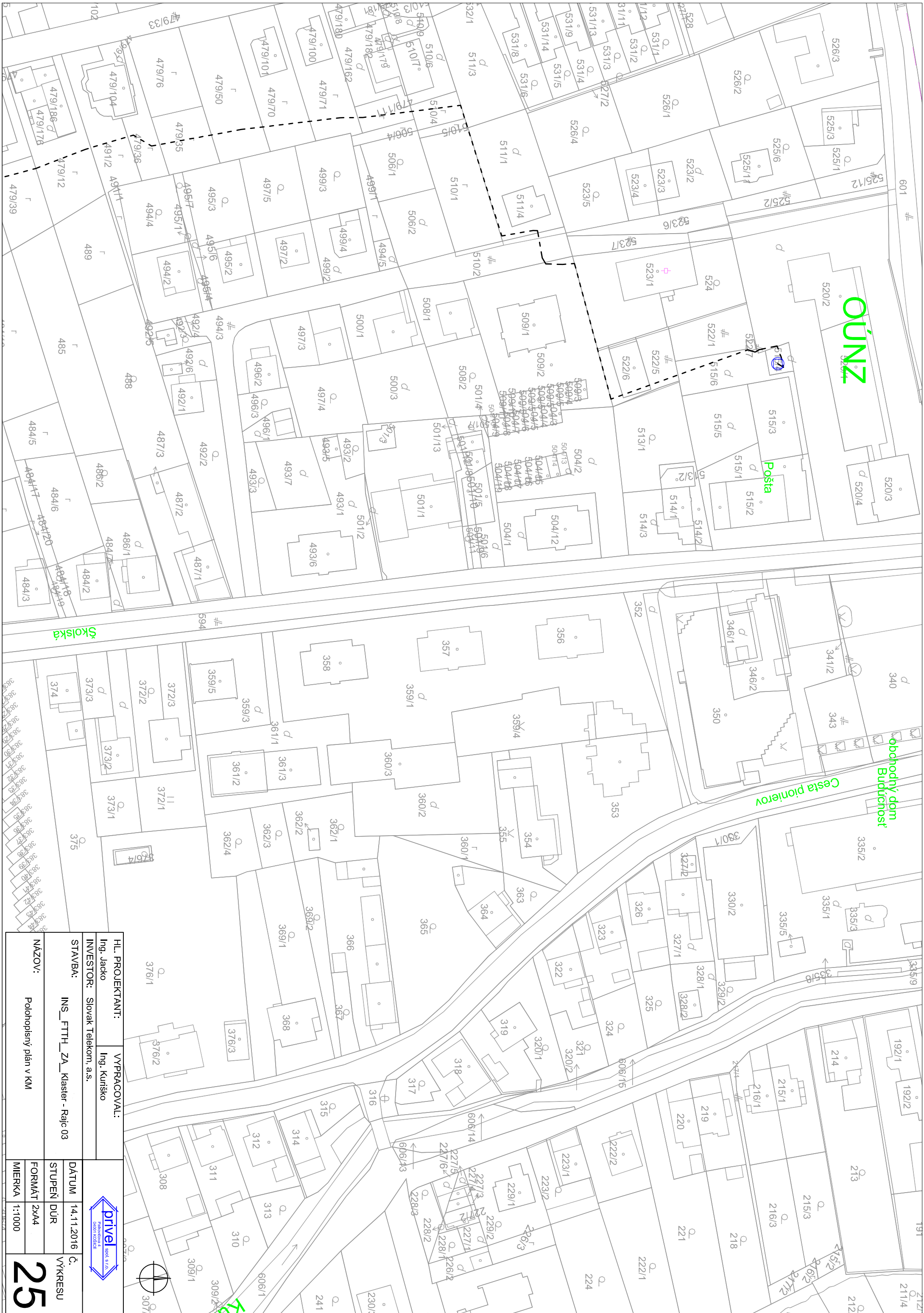




HL. PROJEKTANT:		VYPRACOVAL:	
Ing. Jacek		Ing. Kuriško	
INVESTOR: Slovák Telekom, a.s.			
STAVBA:	INS_FTTH_ZA_Klaster - Rajc 03	DÁTUM	14.11.2016
NÁZOV:	Podhopsný plán v KM	STUPEN	DŮR
		FORMÁT	2xA4
		MIERKA	1:1000
		Č.	VYKRESU



24



HL. PROJEKTANT:		VYPRACOVAVAL:	
Ing. Jacek		Ing. Kuriško	
INVESTOR: Slovak Telekom, a.s.			
STAVBA:	INS_FTTH_ZA_Klaster - Rajc 03	DÁTUM	14.11.2016
NAZOV:	Podhopsný plán v KM	STUPEN	DŮR
		FORMÁT	2x44
		MIERKA	1:1000
		Č.	VYKRESU
		25	

