










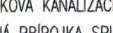


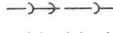
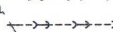












### OBJEKTOVÁ SÚSTAVA:

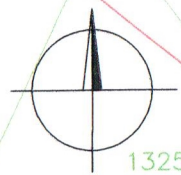
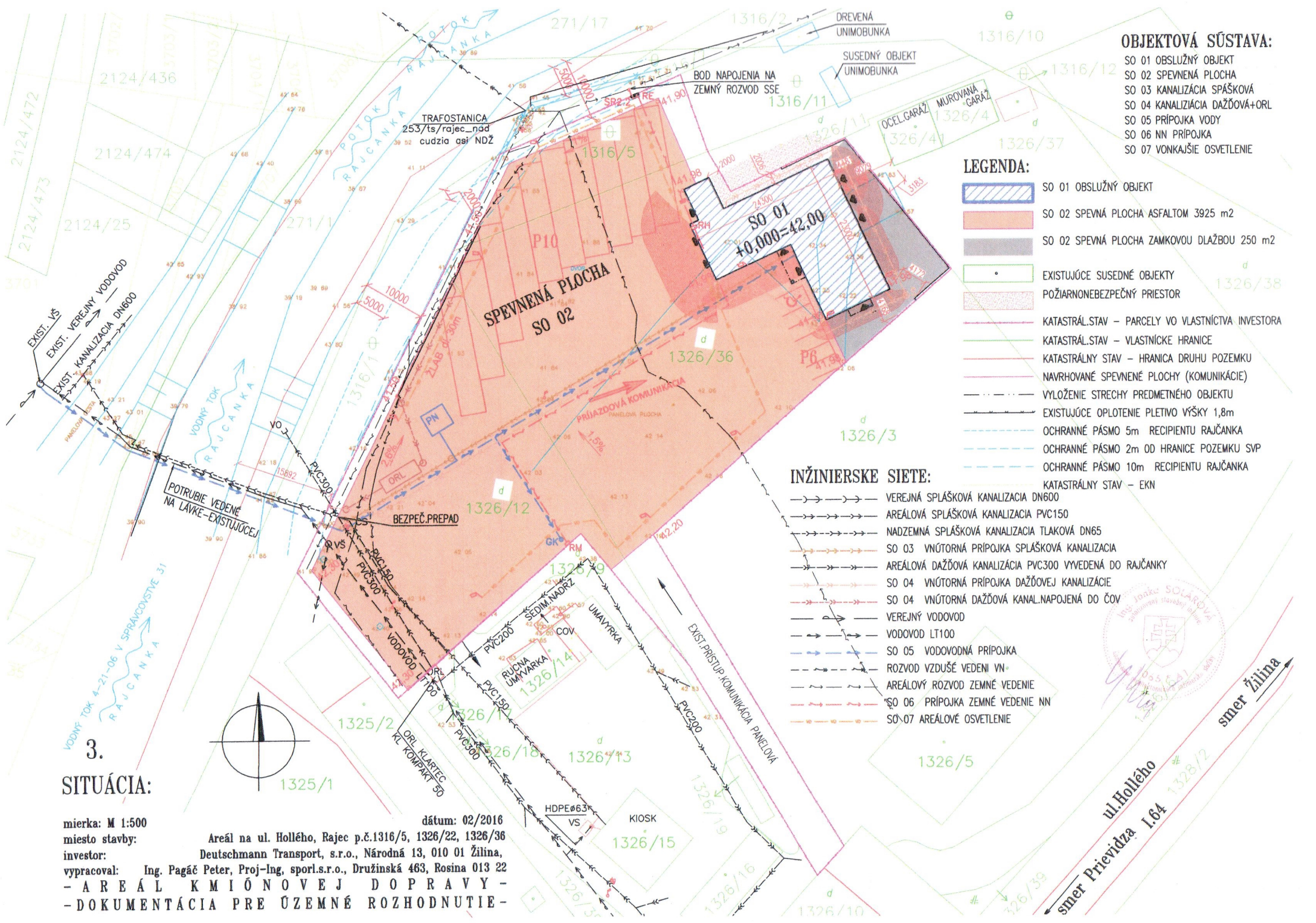
- SO 01 OBSLUŽNÝ OBJEKT
- SO 02 SPEVNENÁ PLOCHA
- SO 03 KANALIZÁCIA SPAŠKOVÁ
- SO 04 KANALIZÁCIA DAŽĎOVÁ+ORL
- SO 05 PŘÍPOJKA VODY
- SO 06 NN PŘÍPOJKA
- SO 07 VONKAJŠIE OSVETLENIE

### LEGENDA:

-  SO 01 OBSLUŽNÝ OBJEKT
-  SO 02 SPEVNENÁ PLOCHA ASFALTOM 3925 m<sup>2</sup>
-  SO 02 SPEVNENÁ PLOCHA ZAMKOVOU DLAŽBOU 250 m<sup>2</sup>
-  EXISTUJÚCE SUSEDNÉ OBJEKTY
-  POŽIARNONEBEZPEČNÝ PRIESTOR
-  KATASTRÁL.STAV – PARCELY VO VLASTNÍCTVA INVESTORA
-  KATASTRÁL.STAV – VLASTNÍCKE HRANICE
-  KATASTRÁLNY STAV – HRANICA DRUHU POZEMKU
-  NAVRHOVANÉ SPEVNENÉ PLOCHY (KOMUNIKÁCIE)
-  VYLOŽENIE STRECHY PREDMETNÉHO OBJEKTU
-  EXISTUJÚCE OPLATENIE PLETIVO VÝŠKY 1,8m
-  OCHRANNÉ PÁSMO 5m RECIPIENTU RAJČANKA
-  OCHRANNÉ PÁSMO 2m OD HRANICE POZEMKU SVP
-  OCHRANNÉ PÁSMO 10m RECIPIENTU RAJČANKA
-  KATASTRÁLNY STAV – EKN

### INŽINIERSKÉ SIETE:

-  VEREJNÁ SPLAŠKOVÁ KANALIZÁCIA DN600
-  AREÁLOVÁ SPLAŠKOVÁ KANALIZÁCIA PVC150
-  NADZEMNÁ SPLAŠKOVÁ KANALIZÁCIA TLAKOVÁ DN65
-  SO 03 VNÚTORNÁ PŘÍPOJKA SPLAŠKOVÁ KANALIZÁCIA
-  AREÁLOVÁ DAŽĎOVÁ KANALIZÁCIA PVC300 VYVEDENÁ DO RAJČANKY
-  SO 04 VNÚTORNÁ PŘÍPOJKA DAŽĎOVEJ KANALIZÁCIE
-  SO 04 VNÚTORNÁ DAŽĎOVÁ KANAL.NAPOJENÁ DO ČOV
-  VEREJNÝ VODOVOD
-  VODOVOD LT100
-  SO 05 VODOVODNÁ PŘÍPOJKA
-  ROZVOD VZDUŠE VEDENÍ VN
-  AREÁLOVÝ ROZVOD ZEMNÉ VEDENIE
-  SO 06 PŘÍPOJKA ZEMNÉ VEDENIE NN
-  SO 07 AREÁLOVÉ OSVETLENIE



### 3. SITUÁCIA:

mierka: M 1:500  
miesto stavby: Areál na ul. Hollého, Rajec p.č.1316/5, 1326/22, 1326/36  
investor: Deutschmann Transport, s.r.o., Národná 13, 010 01 Žilina.  
vypracoval: Ing. Pagáč Peter, Proj-Ing, spol.s.r.o., Družinská 463, Rosina 013 22  
- AREÁL KMIÓNOVEJ DOPRAVY -  
- DOKUMENTÁCIA PRE ÚZEMNÉ ROZHODNUTIE -  
dátum: 02/2016



ul. Hollého  
smer Prievidza 1.64 1328/2  
smer Žilina