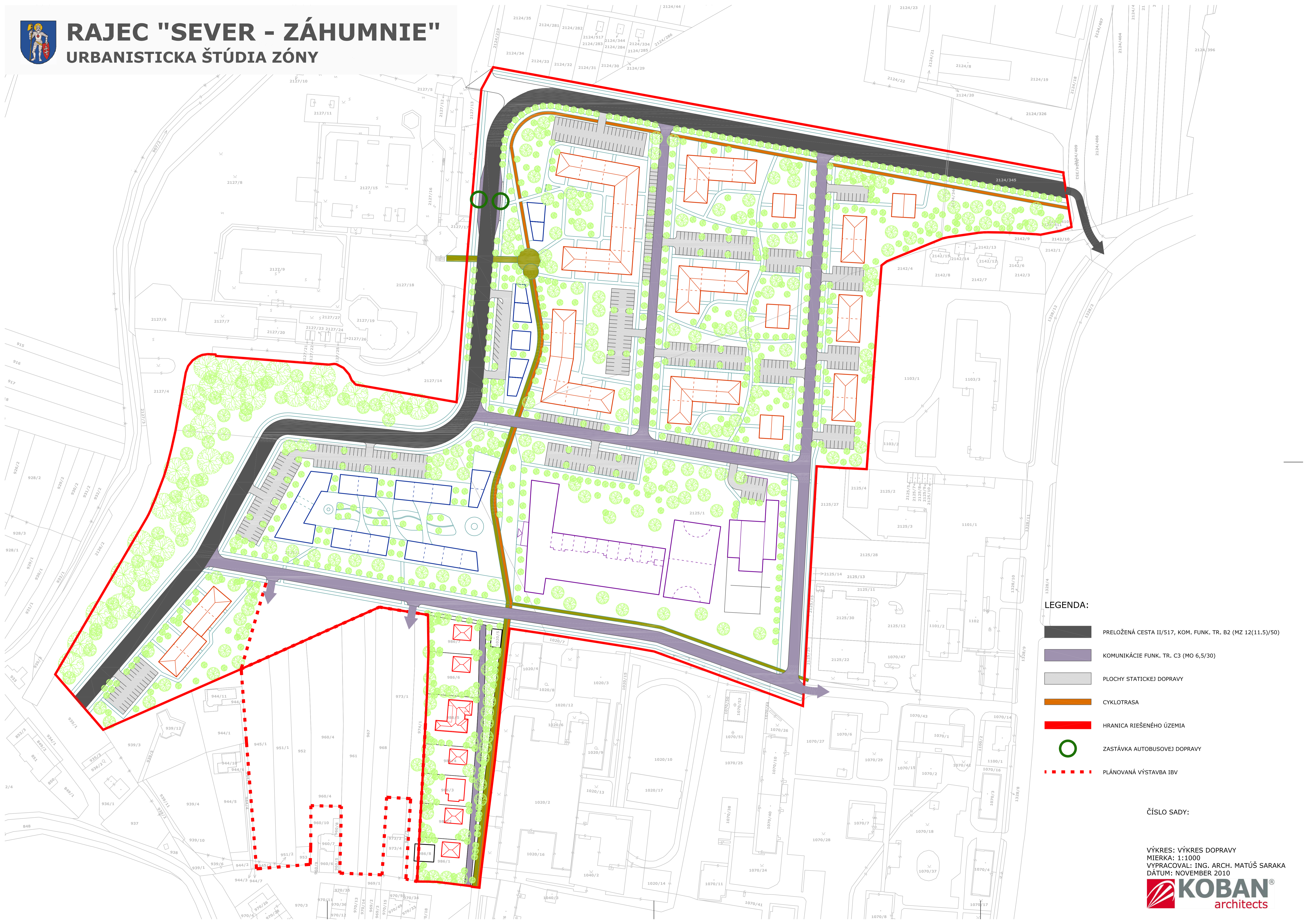











# RAJEC "SEVER - ZÁHUMNIE"

## URBANISTICKÁ ŠTÚDIA ZÓNY



### LEGENDA:

-  PRELOŽENÁ CESTA II/517, KOM. FUNK. TR. B2 (MZ 12(11.5)/50)
-  KOMUNIKÁCIE FUNK. TR. C3 (MO 6,5/30)
-  PLOCHY STATICKEJ DOPRAVY
-  CYKLOTRASA
-  HRANICA RIEŠENÉHO ÚZEMIA
-  ZASTÁVKA AUTOBUSOVEJ DOPRAVY
-  PLÁNOVANÁ VÝSTAVBA IBV

ČÍSLO SADY:

VÝKRES: VÝKRES DOPRAVY  
 MIERKA: 1:1000  
 VYPRACOVAL: ING. ARCH. MATÚŠ SARAKA  
 DÁTUM: NOVEMBER 2010

